




RED DE SENDEROS
Parque Natural
del Moncayo

SENDERO AG-4

Subida a la Ermita de San Cristóbal

El sendero asciende a la ermita a través de camino bien marcado. En el primer tramo, existe una bifurcación hacia el GR 90.2, debiendo continuar por el camino de la derecha. En las cercanías de la ermita existe un mirador espectacular de la cara sureste del Moncayo, con las imponentes Peñas Albas, el Cerro Morrón y el valle del Isuela.

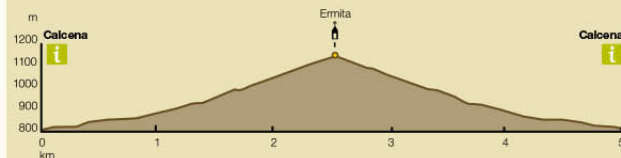
A lo largo del recorrido, entre pies de encinas y bojés, se contemplan las Peñas de El Cabo, donde existe una importante colonia de aves rupícolas, destacando la presencia del buitre leonado.



MIDE

El medio no está exento de riesgos	1	⚠	🕒	horario a pie	2 h 30 min
Señalización que indica continuidad	2	📍	⚡	desnivel de subida	320 m
Marcha por caminos de herradura	2	👣	⚡	desnivel de bajada	320 m
De 1 a 3 horas de marcha efectiva	2	🕒	📏	distancia horizontal	5 km
Condiciones de verano, sin nieve.			🕒	tipo de recorrido	ida y vuelta

perfil



Recomendaciones: Llevar calzado adecuado y reservas de agua. El uso de prismáticos ayuda a observar la fauna del entorno.

Acceso: Desde el Centro de Visitantes de Calcena se cruza el río por el puente donde se encuentra la parada de autobús.

Enlace con otros senderos: Coincide con el PRZ-8.

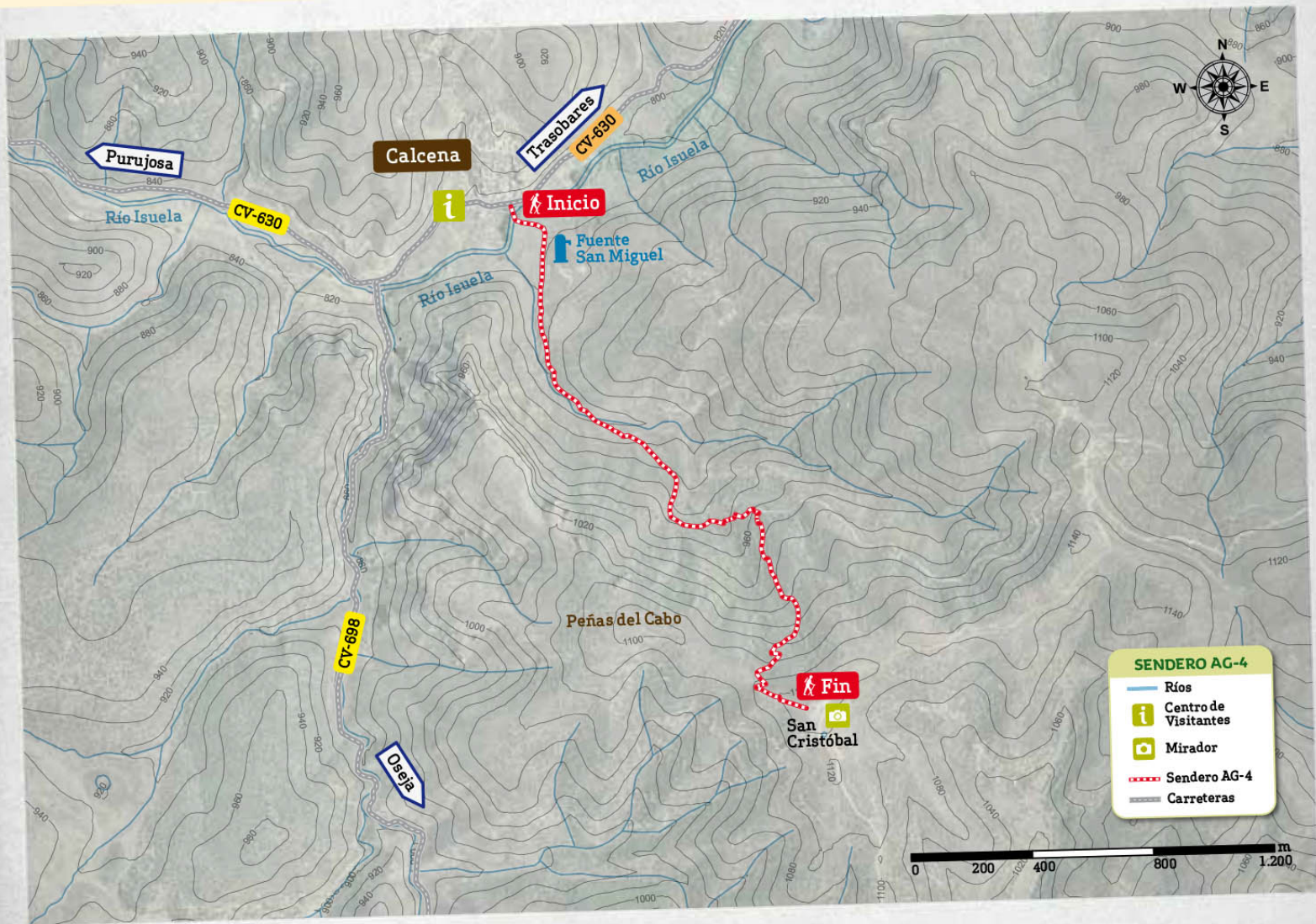


DIRECCIONES DE INTERÉS

Parque Natural de Moncayo
Servicio Provincial de Agricultura, Ganadería
y Medio Ambiente de Zaragoza
Paseo María Agustín, 36 Tel.: 976 714 893
espaciosnaturalesz@aragon.es

Información Centros de Visitantes: SARGA. Tel.: 976 405 041





Purujosa

Calcena

Trasobares
CV-630

CV-630

i

Inicio

Fuente
San Miguel

Río Isuela

Peñas del Cabo

CV-698

Osaja

Fin

San
Cristóbal

- SENDERO AG-4**
- Ríos
 - Centro de Visitantes
 - Mirador
 - Sendero AG-4
 - Carreteras

0 200 400 800 1.200 m